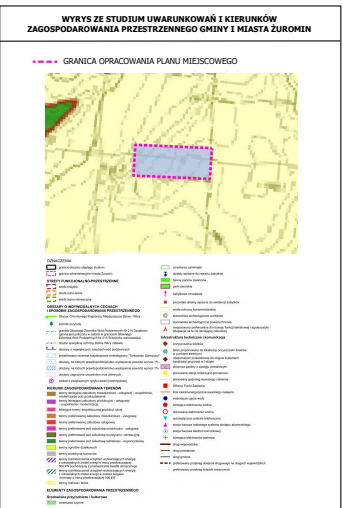
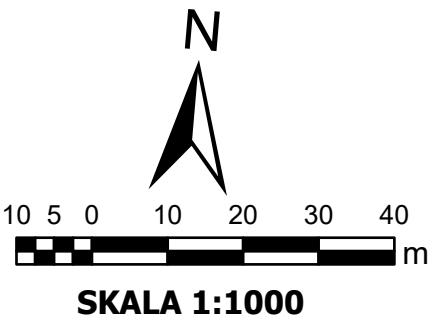







**ZAŁĄCZNIK NR 5
JEDNOSTKA PLANISTYCZNA NR 2
OBRĘB BRUDNICE**



■ ■ ■ ■ GRANICA OBSZARU OBJĘTEGO PLANEM MIEJSCOWYM

- | | |
|---|---|
|  | LINIA ROZGRANIACZAJĄCA TERENY O RÓŻNYM PRZEZNACZENIU
LUB RÓŻNYCH ZASADACH ZAGOSPODAROWANIA |
|  | NIEPRZEKACZALNA LINIA ZABUDOWY |
|  | WYMIAROWANIE PODANE W METRACH |
|  | TEREN GÓRNICTWA I WYDOBYCIA |
|  | TEREN KOMUNIKACJI DROGOWEJ WEWNĘTRZNEJ |

PLAN W ZAKRESIE ZAŁĄCZNIKA GRAFICZNEGO NR 5 W CAŁOŚCI POŁOŻONY
JEST W OBSZARZE:
- GŁÓWNEGO ZBIORNIKA WÓD PODZIEMNYCH NR 214 - ZBIORNIK
DZIAŁDOWO;
- GŁÓWNEGO ZBIORNIKA WÓD PODZIEMNYCH NR 215 - SUBNIECKA
WARSZAWSKA

UKŁAD WSPÓŁRZĘDNYCH:
układ współrzędnych 2000 (strefa VII) - EPSG 2178

ŹRÓDŁO DANYCH:
Starostwo Powiatowe w Żurominie
ul. J. Piłsudskiego 4
19-300 Żuromin